

«УТВЕРЖДАЮ»

Директор

Сарыусуского филиала

ДГП «ЖамбылНПЦзем

Сазанбаев Ж.Р. *Сазанбаев*

«17» *февраля* 2010 года



АКТ

приемки автоматизированной информационной системы государственного земельного кадастра по Сарыусускому району Жамбылской области в промышленную эксплуатацию

г. (п.) **Жанатас**

№ 10 «17» *февраля* 2010 года

1. Наименование информационной системы, принимаемой в промышленную эксплуатацию:

Автоматизированная информационная система государственного земельного кадастра

2. Основание:

Протокол испытаний АИС ГЗК по приемке в промышленную эксплуатацию по Сарыусускому району Жамбылской области № 10 от «16» *февраля* 2010 года.

3. Сведения о статусе приемочной Комиссии, ее составе и основание для ее работы:

Комиссия по приемке в промышленную эксплуатацию информационной системы (далее - Комиссия) назначена в соответствии с Приказом Директора ЖамбылНПЦзем № 33Ө от «28» октября 2008 года, и дополнением №4П от 25.01.2010

4. Период времени работы комиссии:

15.02.2010 - 17.02.2010гг

5. Состав комиссии:

Председатель Комиссии:

М.К. Токсанбаев - зам. директора ДГП «ЖамбылНПЦзем»

Члены комиссии:

Т. Ескулов. - Отдел архитектуры и градостроительства Акимата Сарыусуского района;
С. Уалиев - начальник отдела земельных отношений Акимата Сарыусуского района;

Ж.К. Сатылганов- Департамент юстиции Сарысуского района;
Д. Кириченко - системный администратор ФЭО ЖамбылНПЦзем;

6. Организации, участвовавшие в разработке Системы

Заказчик:

Агентство Республики Казахстан по управлению земельными ресурсами

Разработчик:

ДГП «АстанагорНПЦзем», ТОО «Геобайт инфо», ТОО «Казахстанский центр геоинформационных систем»

Сопровождение системы:

ТОО «Казахстанский центр геоинформационных систем»

Управляющий проектом:

РГП «ГосНПЦзем»

7. Состав функций информационной системы, принимаемой в промышленную эксплуатацию:

Автоматизированная информационная система государственного земельного кадастра

8. Перечень документов, предъявленных Комиссии:

- Акт приемки автоматизированной информационной системы государственного земельного кадастра по Сарысускому району Жамбылской области в опытную эксплуатацию № 04 от 06.12.2008 года;

- Программа приемочных испытаний (сценарий) АИС ГЗК в промышленную эксплуатацию;



- Протокол испытаний АИС ГЗК по приемке в промышленную эксплуатацию по Сарысускому району Жамбылской области № 10 от « 16 » февраля 2010 года;

- Техническая и эксплуатационная документация.



9. Решение комиссии:

Принять автоматизированную информационную систему государственного земельного кадастра в промышленную эксплуатацию.

Председатель комиссии:



М.Т. Токсанбаев

Члены комиссии:



Т.Ескулов



С.Уалиев

С.Уалиев

Ж.К.Сатылганов

Ж.К.Сатылганов

Д. Кириченко

Д. Кириченко