

Утверждаю
Руководитель Жылыойского районного
филиала земельно-кадастровых работ
ДГП "АтырауНПЦзем"



А. Джайлауова

"11" июня 2009 г

АКТ
**Приемки автоматизированной информационной системы
государственного земельного кадастра по Жылыойскому району
Атырауской области в опытную эксплуатацию**

г. Кульсары

№ 1

"_10_" июня 2009 года

1. Наименование информационной системы принимаемой в опытную эксплуатацию :
Автоматизированная информационная система государственного земельного кадастра

2. Основание :
Протокол испытаний АИС ГЗК по приемки в опытную эксплуатацию № 1 от 9 июня 2009 года

3. Сведения о статусе приемочной комиссии, ее составе и основании для ее работы :
Комиссия по приемке в опытную эксплуатацию информационной системы /далее - Комиссия/
назначена в соответствии с Приказом ДГП "АтырауНПЦзем" № 109 от 6 ноября 2008 года

4. Период времени работы комиссии :

29.11.2008-08.06.2009 г

5. Состав комиссии:

Председатель комиссии :

Темиров К – первый заместитель директора ДГП "АтырауНПЦзем"

Члены комиссии :

Джайлауова А – руководитель Жылыойского районного филиала земельно-кадастровых работ ДГП "АтырауНПЦзем"

Ауданов К – руководитель областного отдела АИС ГЗК ДГП "АтырауНПЦзем"

Каппарова Т - начальник отдела информационных технологий налогового управления Жылыойского района

Джубанышева Н – специалист отдела архитектуры и градостроительства Жылыойского района

Фазлиева С - специалист районного филиала РГП "Центр по недвижимости"

Бекенбаева Г – специалист управления юстиции Жылыойского района

Байбулова Ф – главный специалист отдела земельных отношений Жылыойского района

6. Организации, участвовавшие в разработке Системы

Заказчик :

Агентство Республики Казахстан по управлению земельными ресурсами

Разработчик :

ДГП “АстанагорНПЦзем”, ТОО “Геобайт инфо”

Сопровождение системы :

ТОО “Казахстанский центр геоинформационных систем”

Управляющий проектом :

РГП “ГосНПЦзем”

7. Состав функций информационной системы, принимаемой в промышленную эксплуатацию :

Автоматизированная информационная система государственного земельного кадастра

8. Перечень документов, предъявленных Комиссии :


протокол испытаний АИС ГЗК № 1 от 9 июня 2009 года


9. Решение комиссии :


- 1) Принять автоматизированную информационную систему государственного земельного кадастра в опытную эксплуатацию;
- 2) Принять выводы и рекомендации “Протокола испытаний автоматизированной информационной системы государственного земельного кадастра от 9 июня 2009 года.


Члены комиссии :







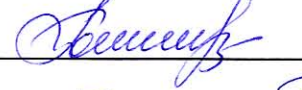















К. Темиров

А. Джайлауова

Х. Ауданов

Т. Капшарова

Н. Джубанышева

С. Фазлиева

Г. Бекенбаева

Ф. Байбулова