


УТВЕРЖДАЮ  
Директор АДГП «АлматыНПЦзем»

  
Б.Т.Ахшанов

«07» 05 2010 года

**АКТ**  
**приемки автоматизированной информационной системы государственного земельного кадастра по Жамбылскому району Алматинской области в опытную эксплуатацию**

г.(п.) Ужканин № 2

«07» 05 2010 года

**1. Наименование информационной системы, принимаемой опытную эксплуатацию:**

Автоматизированной информационной системы государственного земельного кадастра

**2. Основание:**

Протокол испытаний АИС ГЗК по приемке в опытную эксплуатацию № 2 от «06» 05 2010 года.

**3. Сведения о статусе приемочной Комиссии, ее составе и основание для ее работы:**

Комиссия по приемке в опытную эксплуатацию информационной системы (далее - Комиссия) назначена в соответствие с Приказом № 74 от «30» декабря 2008 года.

**4. Период времени работы комиссии:**

24.05.2010г.- 28.05.2010г.

**5. Состав комиссии**

**Председатель комиссии:**

Ерменов Р.                      Заместитель директора АДГП «АлматыНПЦзем»

**Члены комиссии:**

Новаковский В.П.    Начальник отдела земельных отношений Жамбылского района

Серикбаева Р.Т.    Начальник налогового управления по Жамбылскому району

Акегулов М.Н.    Начальник отдела архитектуры и градостроительства района

Шаяхметова Ш.О.    Начальник РГКП «Центра недвижимости по Жамбылскому району»

Туменов Д.А.    Руководитель Жамбылского земельно – кадастрового филиала

**6. Организации, участвовавшие в разработке Системы**

**Заказчик:**

Агентство Республики Казахстан по управлению земельными ресурсами

**Разработчик:**

ДГП «АстанагорНПЦзем». ТОО «Геобайт инфо»

**Сопровождение системы:**

ТОО «Казахстанский центр геоинформационных систем»

**Управляющий проектом:**

РГП «ГосНПЦзем»

**7. Состав функций информационной системы, принимаемой в промышленную эксплуатацию:**

Автоматизированной информационной системы государственного земельного кадастра


**8. Перечень документов, предъявленных Комиссии:**

Протокол испытаний АИС ГЗК № \_\_\_\_\_ от « \_\_\_\_ » \_\_\_\_\_ 2010 года.


**9. Решение комиссии:**


1. Принять автоматизированной информационной системы государственного земельного кадастра в опытную эксплуатацию;
2. Принять выводы и рекомендации «Протокола испытаний автоматизированной информационной системы государственного земельного кадастра» от « \_\_\_\_ » \_\_\_\_\_ 2010 года.


**Председатель комиссии**


Ерменов Р. \_\_\_\_\_  Заместитель директора АДГП «АлматыНПЦзем»


**Члены комиссии:**

Новаковский В.П. \_\_\_\_\_  Начальник отдела земельных отношений Жамбылского района

Серикбаева Р.Т. \_\_\_\_\_  Начальник налогового управления по Жамбылскому району

Акегулов М.Н. \_\_\_\_\_  Начальник отдела архитектуры и градостроительства района

Шаяхметова Ш.О. \_\_\_\_\_  Начальник РГКП «Центра недвижимости по Жамбылскому району»

Туменов \_\_\_\_\_  Руководитель Жамбылского земельного кадастрового филиала

