


УТВЕРЖДАЮ

Директор АДГП «АлматыНПЦзем»

 Б.Т.Ахшанов

«20» 05 2010 года

АКТ

приемки автоматизированной информационной системы государственного земельного кадастра по Ескельдинскому району Алматинской области в промышленную эксплуатацию

поселок. Карабулак № 1 «20» 05 2010 года

1. Наименование информационной системы, принимаемой в промышленную эксплуатацию:

Автоматизированная информационная система государственного земельного кадастра

2. Основание:

Протокол испытаний АИС ГЗК по приемке в промышленную эксплуатацию по Ескельдинскому району Алматинской области № 1 от «19» 05 2010 года.

3. Сведения о статусе приемочной Комиссии, ее составе и основании для ее работы:

Комиссия по приемке в промышленную эксплуатацию информационной системы (далее - Комиссия) назначена в соответствии с Приказом ДГП «АлматыНПЦзем» № 74 от «30» декабря 2008 года.

4. Период времени работы комиссии:

___ .05.2010г. - ___ .05.2010г.

5. Состав комиссии:

Председатель комиссии

Р.Ерменов заместитель директора АДГП «АлматыНПЦзем»

Члены комиссии:

Нурлыбаев Н.Д. Начальник отдела земельных отношений Ескельдинского района
ФИО

Байсаринов А.С. Заместитель начальника Налогового комитета по Ескельдинскому району
ФИО

Алпысбаев Г. Начальник отдела архитектуры и градостроительства Ескельдинского района
ФИО

Иманбаев М. Начальник РГКП «Центра недвижимости по Ескельдинскому району»
ФИО

Каркынбаев Г.И. Руководитель Ескельдинского земельно-кадастрового филиала
ФИО

6. Организации, участвовавшие в разработке Системы

Заказчик:

Агентство Республики Казахстан по управлению земельными ресурсами

Разработчик:

ДПП «АстанагорНПЦзем», ТОО «Геобайт инфо», ТОО «Казахстанский центр геоинформационных систем»

Сопровождение системы:

ТОО «Казахстанский центр геоинформационных систем»

Управляющий проектом:

РГП «ГосНПЦзем»

7. Состав функций информационной системы, принимаемой в промышленную эксплуатацию:

Автоматизированная информационная система государственного земельного кадастра

8. Перечень документов, предъявленных Комиссии:

- Акт приемки автоматизированной информационной системы государственного земельного кадастра по _____ району Алматинской области в опытную эксплуатацию № ____ от _____ 2009г.;

- Программа приемочных испытаний (сценарий) АИС ГЗК в промышленную эксплуатацию;

- Протокол испытаний АИС ГЗК по приемке в промышленную эксплуатацию по _____ району Алматинской области № ____ от «__» _____ 20__ года;


- Техническая и эксплуатационная документация.

9. Решение комиссии:

Принять автоматизированную информационную систему государственного земельного кадастра в промышленную эксплуатацию.

Председатель комиссии


Р.Ерменов



подпись


Члены комиссии:

Нурлыбаев Н.Д.
ФИО




подпись

Байсаринов А.С.
ФИО




подпись

Алпысбаев Г.
ФИО




подпись

Иманбаев М.
ФИО



подпись

Каркынбаев Г.И.
ФИО



подпись