


УТВЕРЖДАЮ
Директор АДГП «АлматыНПЦзем»
 Б.Т.Ахшанов

« » _____ 200__ года

АКТ
приемки автоматизированной информационной системы государственного земельного кадастра по Кербулакскому району Алматинской области в промышленную эксплуатацию

г. (п.) Сарговеж № 17 «16» 05 2010 года

1. Наименование информационной системы, принимаемой в промышленную эксплуатацию:

Автоматизированная информационная система государственного земельного кадастра

2. Основание:

Протокол испытаний АИС ГЗК по приемке в промышленную эксплуатацию по Кербулакскому району Алматинской области № 07 от «16» 05 2010 года.

3. Сведения о статусе приемочной Комиссии, ее составе и основание для ее работы:

Комиссия по приемке в промышленную эксплуатацию информационной системы (далее - Комиссия) назначена в соответствии с Приказом ДГП «АлматыНПЦзем» № 74 от «30» декабря 2008 года.

4. Период времени работы комиссии:

17.05.2010г. - 19.05.2010г.

5. Состав комиссии:

Председатель комиссии

Р.Ерменов заместитель директора АДГП «АлматыНПЦзем»

Члены комиссии:

Койшыбеков Т. Начальник отдела земельных отношений Кербулакского района

Тасканбаев С. Начальник налогового управления по Кербулакскому району

Ботейбеков Б. Начальник отдела архитектуры и градостроительства района

Абдрасилов Б Начальник РГКП «Центра недвижимости по Кербулакскому району»

Жазыкбаев М Руководитель Кербулакского земельно-кадастрового бюро

6. Организации, участвовавшие в разработке Системы

Заказчик:

Агентство Республики Казахстан по управлению земельными ресурсами

Разработчик:

ДТП «АстанагорНПЦзем», ТОО «Геобайт инфо», ТОО «Казахстанский центр геоинформационных систем»

Сопровождение системы:

ТОО «Казахстанский центр геоинформационных систем»

Управляющий проектом:

РГП «ГосНПЦзем»

7. Состав функций информационной системы, принимаемой в промышленную эксплуатацию:

Автоматизированная информационная система государственного земельного кадастра

8. Перечень документов, предъявленных Комиссии:

- Акт приемки автоматизированной информационной системы государственного земельного кадастра по **Кербулакскому** району Алматинской области в опытную эксплуатацию № 07 от 14.05 2010г.;

- Программа приемочных испытаний (сценарий) АИС ГЗК в промышленную эксплуатацию;

- Протокол испытаний АИС ГЗК по приемке в промышленную эксплуатацию по **Кербулакскому** району Алматинской области № 07 от «18» 05 2010 года;

- Техническая и эксплуатационная документация.

9. Решение комиссии:

Принять автоматизированную информационную систему государственного земельного кадастра в промышленную эксплуатацию.

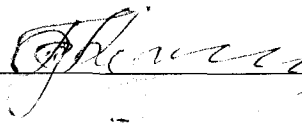
Председатель комиссии

Р.Ерменов




Члены комиссии:

Койшыбеков Т.




Тасканбаев С.



Ботейбеков Б.



Абдрасилов Б



Жазыкбаев М

