


УТВЕРЖДАЮ

Директор АДГП «АлматыНПЦзем»

 Б.Т.Ахпанов

«21» 05 2010 года

АКТ

приемки автоматизированной информационной системы государственного земельного кадастра по Карасайскому району Алматинской области в промышленную эксплуатацию

г. (п.) Чокмелек № 10 «21» 05 20 10 года

1. Наименование информационной системы, принимаемой в промышленную эксплуатацию:

Автоматизированная информационная система государственного земельного кадастра

2. Основание:

Протокол испытаний АИС ГЗК по приемке в промышленную эксплуатацию по Карасайскому району Алматинской области № 10 от «21» 05 20 10 года.

3. Сведения о статусе приемочной Комиссии, ее составе и основании для ее работы:

Комиссия по приемке в промышленную эксплуатацию информационной системы (далее - Комиссия) назначена в соответствии с Приказом ДГП «АлматыНПЦзем» № 74 от «30» декабря 2008 года.

4. Период времени работы комиссии:

20.05.2010г. - 22.05.2010г.

5. Состав комиссии:

Председатель комиссии

Р.Ерменов заместитель директора АДГП «АлматыНПЦзем»

Члены комиссии:

Жумабаев Ж. Начальник отдела земельных отношений Карасайского района

Белесбаев С. Начальник Налогового Комитета по Карасайскому району

Шалтабаев Д. Начальник отдела архитектуры и градостроительства района

Абдибеков Д. Начальник РКП «Центра недвижимости по Карасайскому району»

Умаров Ж. Руководитель Карасайского земельно-кадастрового филиала

6. Организации, участвовавшие в разработке Системы

Заказчик:

Агентство Республики Казахстан по управлению земельными ресурсами

Разработчик:

ДГП «АстанагорНПЦзем», ТОО «Геобайт инфо», ТОО «Казахстанский центр геоинформационных систем»

Сопровождение системы:

ТОО «Казахстанский центр геоинформационных систем»

Управляющий проектом:

РГП «ГосНПЦзем»

7. Состав функций информационной системы, принимаемой в промышленную эксплуатацию:

Автоматизированная информационная система государственного земельного кадастра

8. Перечень документов, предъявленных Комиссии:

- Акт приемки автоматизированной информационной системы государственного земельного кадастра по Карасайскому району Алматинской области в опытную эксплуатацию № 10 от 15.05 2009г.;

- Программа приемочных испытаний (сценарий) АИС ГЗК в промышленную эксплуатацию;

- Протокол испытаний АИС ГЗК по приемке в промышленную эксплуатацию по Карасайскому району Алматинской области № 10 от «21» 05 2010 года;


- Техническая и эксплуатационная документация.

9. Решение комиссии:

Принять автоматизированную информационную систему государственного земельного кадастра в промышленную эксплуатацию.


Председатель комиссии

Р.Ерменов




Члены комиссии:

Жумабаев Ж.



Белесбаев С.З.



Шалтабаев Д.



Абдибеков Д.



Умаров Ж.

